QP_1 0+000,00m

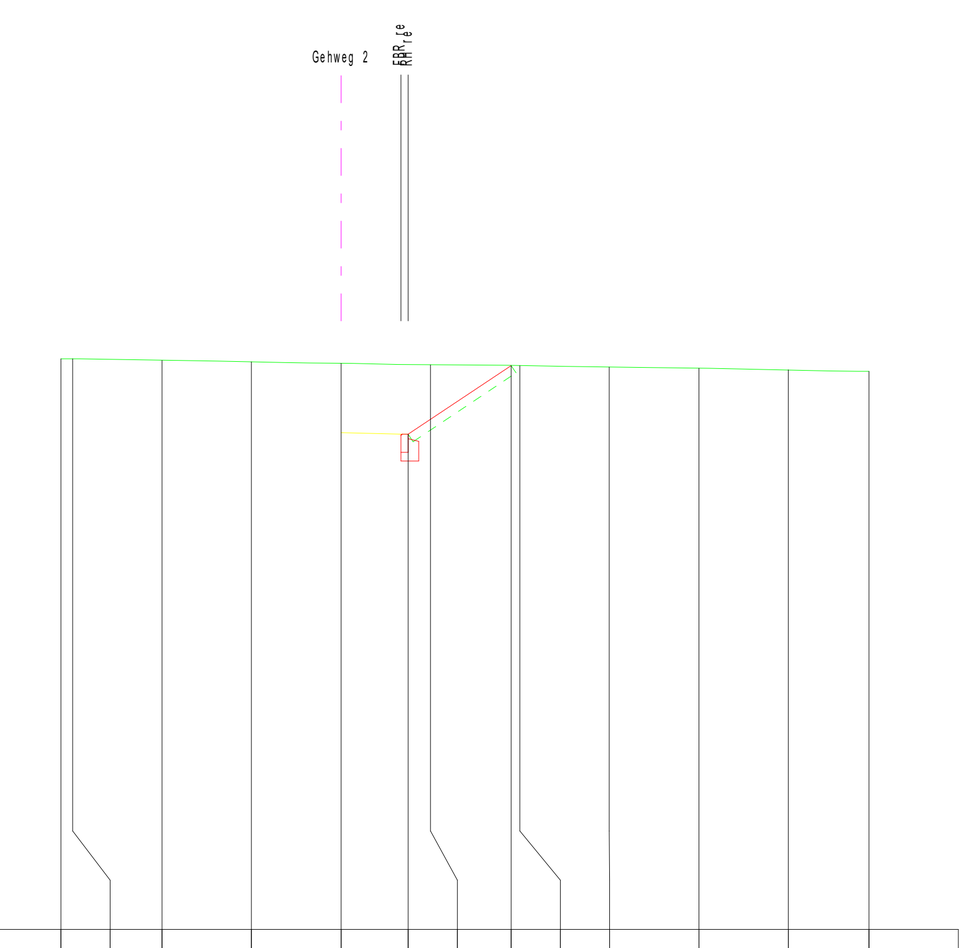

Urgelände neu	651,38	651,38	651,36	651,35	651,33		651,31		651,30	651,29	651,28	651,25	651,24
Deckenhöhe						650,54		651,30					
Station	-3,13	-3,00	-2,00	-1,00	0,00	0,75	1,00	1,90	2,00	3,00	4,00	5,00	5,90

QP_2 0+010,00m

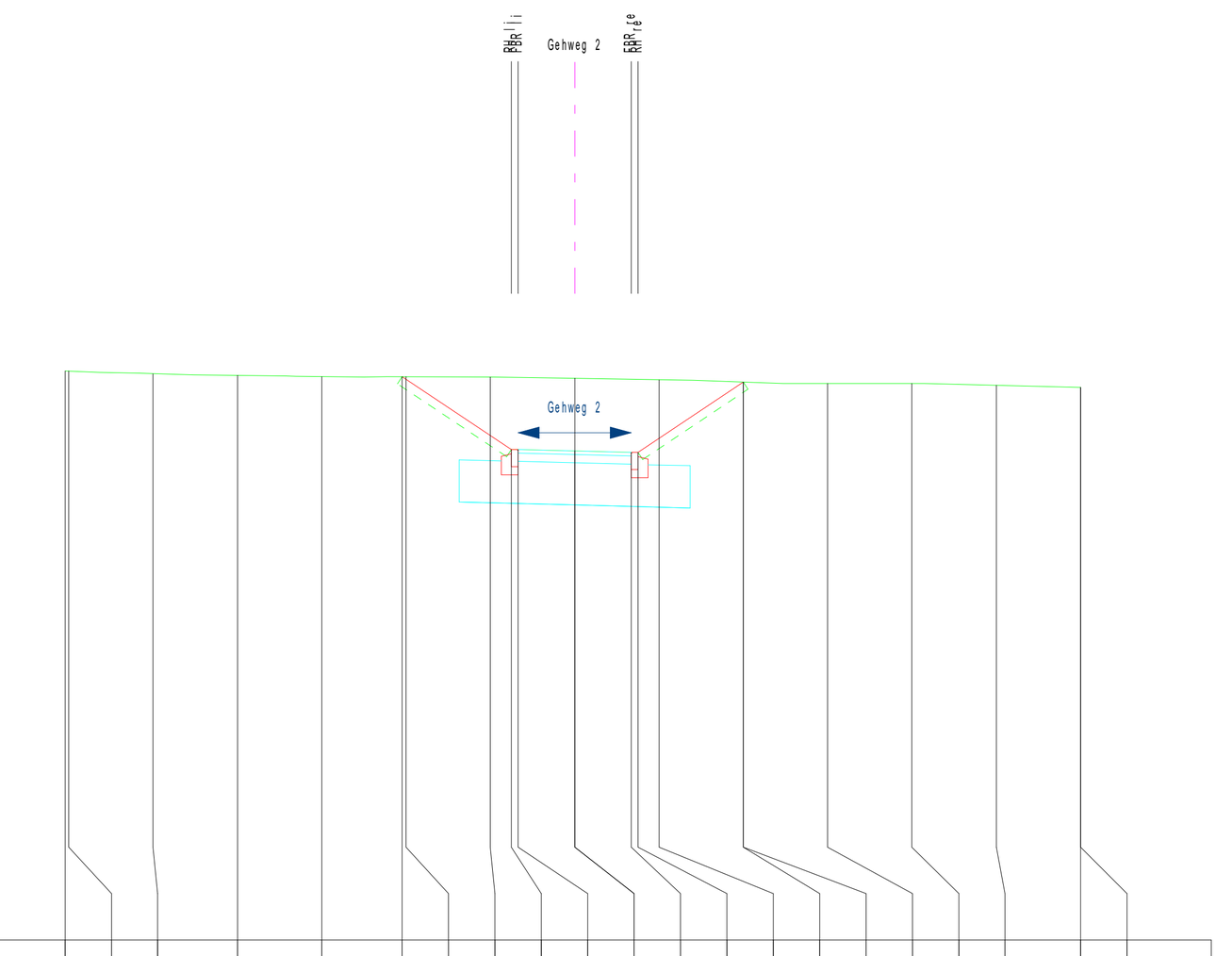

Urgelände neu	651,75	651,75	651,72	651,70	651,68		651,68	651,68			651,66			651,64	651,62		651,60	651,60	651,58	651,55	651,55
Deckenhöhe						651,68			650,82	650,82	650,80	650,78	650,78			651,62					
Station	-6,04	-6,00	-5,00	-4,00	-3,00	-2,04	-2,00	-1,00	-0,75	-0,67	0,00	0,67	0,75	1,00	2,00	2,00	3,00	4,00	5,00	6,00	6,00

QP_3 0+020,00m

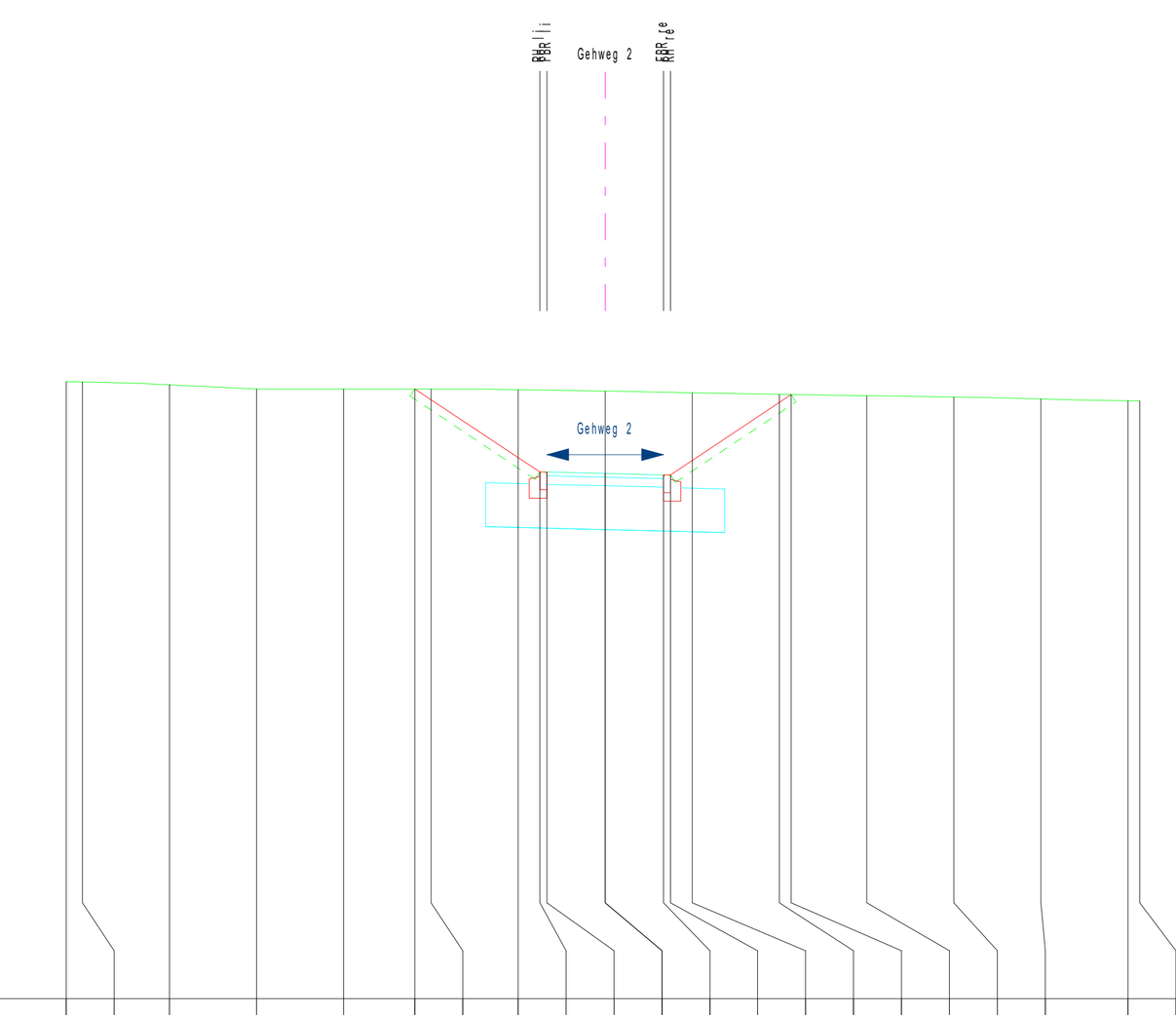

Urgelände neu	652,08	652,08	652,05	652,00	652,00		652,00	651,99			651,97			651,95	651,94		651,92	651,91	651,88	651,86	651,86
Deckenhöhe						652,00			651,04	651,04	651,03	651,01	651,01			651,93					
Station	-6,18	-6,00	-5,00	-4,00	-3,00	-2,18	-2,00	-1,00	-0,75	-0,67	0,00	0,67	0,75	1,00	2,00	2,13	3,00	4,00	5,00	6,00	6,13

QP_4 0+030,00m

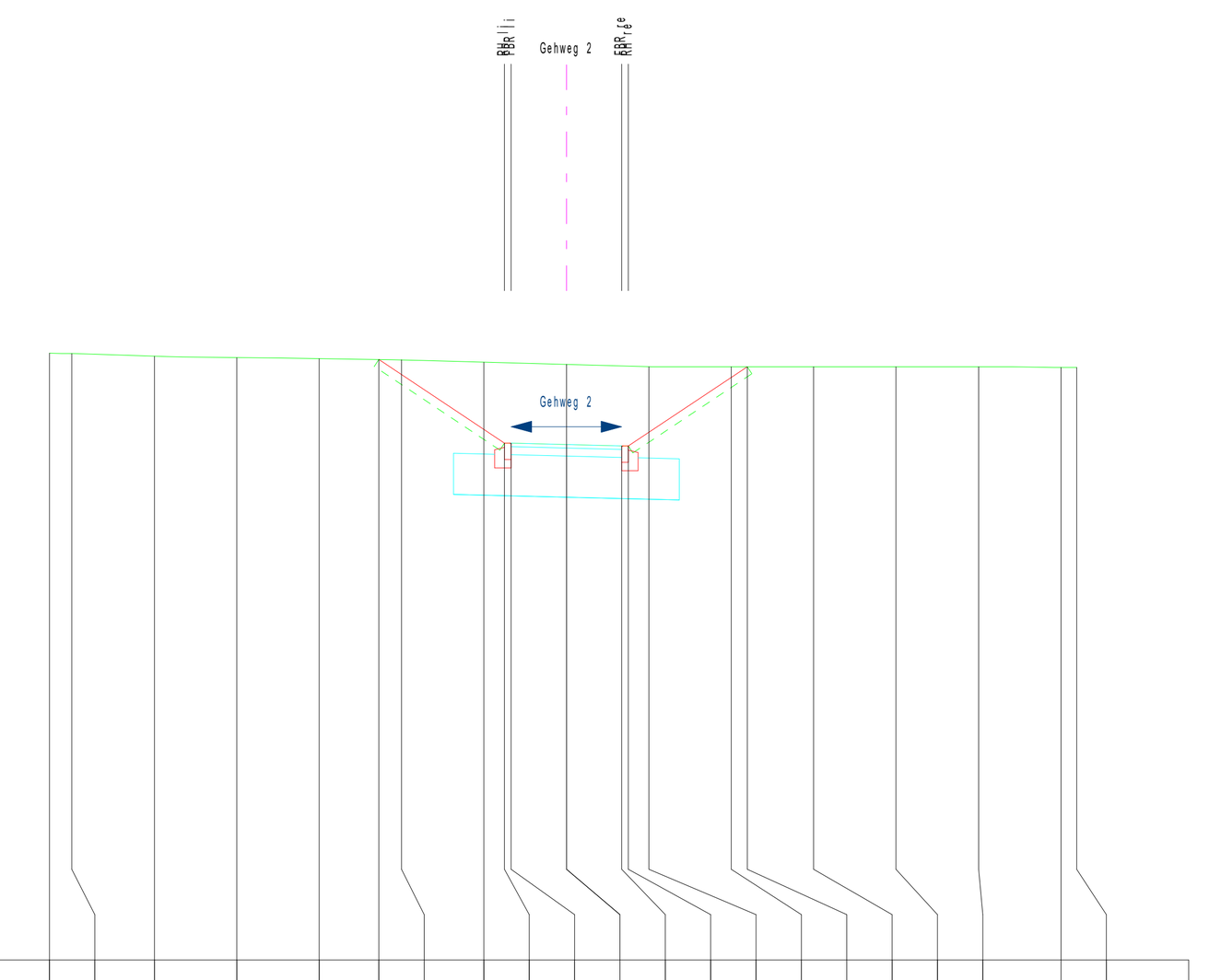

Urgelände neu	652,36	652,36	652,33	652,31	652,30		652,28	652,26			652,23			652,20	652,20		652,20	652,20	652,20	652,19	652,19
Deckenhöhe						652,29			651,27	651,27	651,25	651,24	651,24			652,20					
Station	-6,27	-6,00	-5,00	-4,00	-3,00	-2,27	-2,00	-1,00	-0,75	-0,67	0,00	0,67	0,75	1,00	2,00	2,19	3,00	4,00	5,00	6,00	6,19

QP_5 0+040,00m

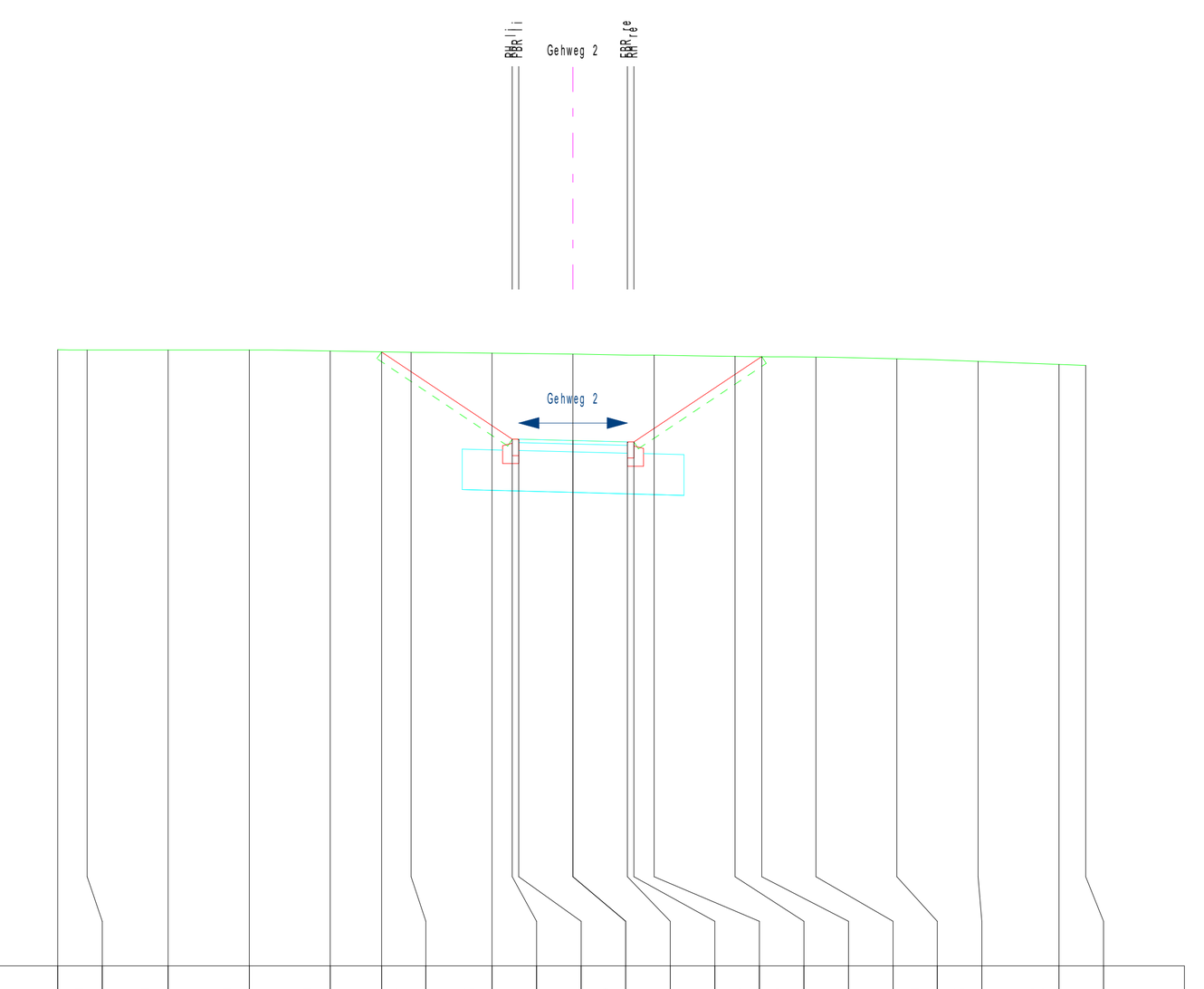

Urgelände neu	652,61	652,60	652,60	652,60	652,59		652,57	652,56			652,55			652,54	652,52		652,51	652,49	652,46	652,42	652,41
Deckenhöhe						652,58			651,50	651,50	651,48	651,47	651,47			652,52					
Station	-6,37	-6,00	-5,00	-4,00	-3,00	-2,37	-2,00	-1,00	-0,75	-0,67	0,00	0,67	0,75	1,00	2,00	2,33	3,00	4,00	5,00	6,00	6,33

QP_6 0+050,00m

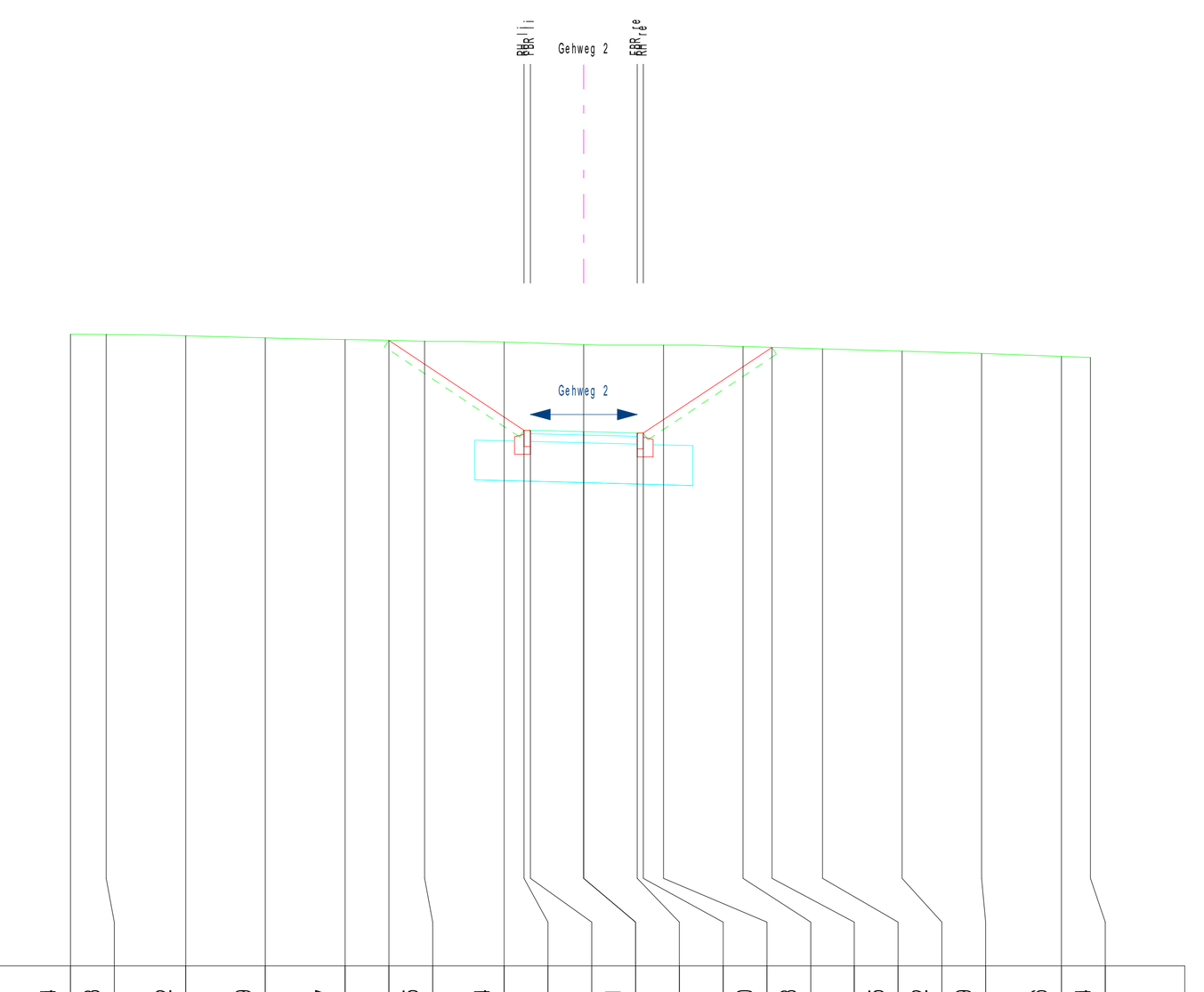

Urgelände neu	652,94	652,93	652,92	652,89	652,87		652,85	652,84			652,81			652,80	652,78		652,75	652,72	652,69	652,66	652,64
Deckenhöhe						652,86			651,73	651,73	651,71	651,69	651,69			652,77					
Station	-6,45	-6,00	-5,00	-4,00	-3,00	-2,45	-2,00	-1,00	-0,75	-0,67	0,00	0,67	0,75	1,00	2,00	2,36	3,00	4,00	5,00	6,00	6,36

QP_7 0+056,99m

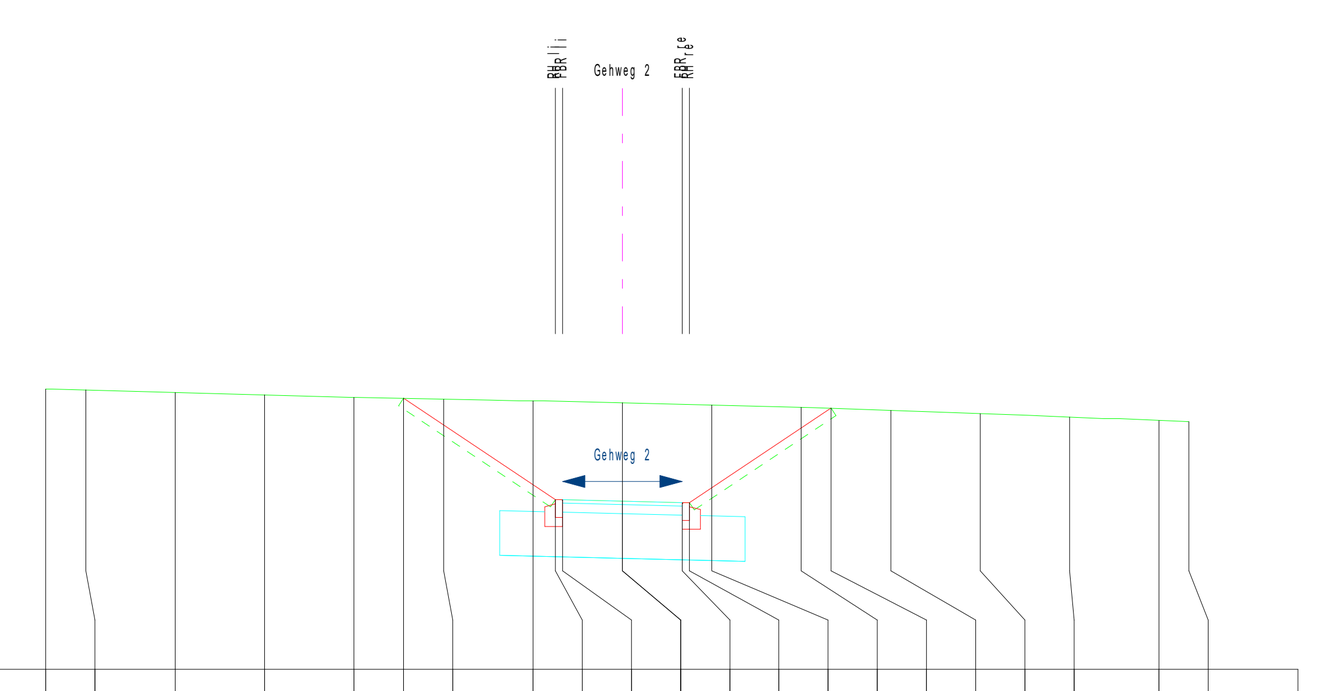

Urgelände neu	653,13	653,12	653,09	653,07	653,04		653,02	653,00			652,98			652,95	652,93		652,89	652,86	652,82	652,78	652,77
Deckenhöhe						653,03			651,90	651,90	651,88	651,86	651,86			652,92					
Station	-6,45	-6,00	-5,00	-4,00	-3,00	-2,45	-2,00	-1,00	-0,75	-0,67	0,00	0,67	0,75	1,00	2,00	2,33	3,00	4,00	5,00	6,00	6,33

Auftraggeber:	**Stadt Rottweil**		
Projektnummer:	20578	Anlage:	4.11
Maßnahme:	**Erweiterung BG Hegneberg**		
Planungsstatus:	Ausschreibung		
Planart:	**Querprofile Gehweg 2 0+000 - 0+056**		
Maßstab:	1:100	Gezeichnet:	bw
Planname:	Gehweg 2		
Planmaß:	83,9 cm x 118,7 cm		
Dateipfad:	D:\Zwischenspeicher weil zu groß\20578 Hegneberg RW\20578 (20.10.2026)_QP.GVP		
Ausgefertigt: Rottweil, den 26.10.2026		Anerkannt: Rottweil, den	

Pure Planning GmbH | Dienstleistungen im Bau- und Vermessungswesen
78628 Rottweil | Tel: 0741 20688917-0 | www.pureplanning.de